

**КУРГАНСКАЯ ОБЛАСТЬ
ВАРГАШИНСКИЙ РАЙОН
АДМИНИСТРАЦИЯ ВАРГАШИНСКОГО РАЙОНА**

ПОСТАНОВЛЕНИЕ

от 25 ноября 2020 года № 617
р.п. Варгаши

О внесении изменения в постановление Администрации Варгашинского района от 1 июня 2018 года № 515 «Об определении границ прилегающих территорий, указанных в подпункте 10 пункта 2 статьи 16 Федерального закона от 22 ноября 1995 года № 171-ФЗ «О государственном регулировании производства и оборота этилового спирта, алкогольной и спиртосодержащей продукции и об ограничении потребления (распития) алкогольной продукции», на которых не допускается розничная продажа алкогольной продукции»

В целях уточнения муниципального правового акта Администрации Варгашинского района, Администрация Варгашинского района **ПОСТАНОВЛЯЕТ:**

1. Внести изменение в приложение к постановлению Администрации Варгашинского района от 1 июня 2018 года № 515 «Об определении границ прилегающих территорий, указанных в подпункте 10 пункта 2 статьи 16 Федерального закона от 22 ноября 1995 года № 171-ФЗ «О государственном регулировании производства и оборота этилового спирта, алкогольной и спиртосодержащей продукции и об ограничении потребления (распития) алкогольной продукции», на которых не допускается розничная продажа алкогольной продукции», изложив его в редакции согласно приложению к настоящему постановлению.

2. Опубликовать настоящее постановление в Информационном бюллетене «Варгашинский вестник» и на официальном сайте Администрации Варгашинского района в информационно-телекоммуникационной сети «Интернет» (www.45варгаши.рф).

3. Контроль за выполнением настоящего постановления возложить на первого заместителя Главы Варгашинского района.

Глава Варгашинского района



В.Ф. Яковлев

Приложение к постановлению Администрации Варгашинского района от 25 ноября 2020 года № 617 «О внесении изменения в постановление Администрации Варгашинского района от 1 июня 2018 года № 515 «Об определении границ прилегающих территорий, указанных в подпункте 10 пункта 2 статьи 16 Федерального закона от 22 ноября 1995 года № 171-ФЗ «О государственном регулировании производства и оборота этилового спирта, алкогольной и спиртосодержащей продукции и об ограничении потребления (распития) алкогольной продукции», на которых не допускается розничная продажа алкогольной продукции»

«Приложение к постановлению Администрации Варгашинского района от 1 июня 2018 года № 515 «Об определении границ прилегающих территорий, указанных в подпункте 10 пункта 2 статьи 16 Федерального закона от 22 ноября 1995 года № 171-ФЗ «О государственном регулировании производства и оборота этилового спирта, алкогольной и спиртосодержащей продукции и об ограничении потребления (распития) алкогольной продукции», на которых не допускается розничная продажа алкогольной продукции»

Схемы границ территорий, прилегающих к организациям и (или) объектам, на которых не допускается розничная продажа алкогольной продукции

Схема границ прилегающей территории структурного подразделения ГБУ «Варгашинская центральная районная больница» и филиала Лихачевской основной общеобразовательной школы МКОУ «Варгашинская средняя общеобразовательная школа №1», находящихся по адресу: с. Лихачи, ул. Чапаева, 21, на которой не допускается розничная продажа алкогольной продукции



Схема границ прилегающих территорий структурного подразделения ГБУ «Варгашинская центральная районная больница», находящегося по адресу: с. Ошурково, ул. Школьная, 8, филиала Ошурковской основной общеобразовательной школы МКОУ «Верхнесуерская средняя общеобразовательная школа», находящегося по адресу: с. Ошурково, ул. Школьная, 1, на которых не допускается розничная продажа алкогольной продукции



Схема границ прилегающих территорий структурного подразделения ГБУ «Варгашинская центральная районная больница», находящегося по адресу: с. Сычево, пер. Школьный, 2, культурно-образовательного центра «Социум сёл Сычево, Уфина и Пестерево» Варгашинского района, находящегося по адресу: с. Сычево, ул. Центральная, 2, кв.3, на которых не допускается розничная продажа алкогольной продукции



Схема границ прилегающей территории структурного подразделения МКОУ «Пичугинская основная общеобразовательная школа», находящегося по адресу: с. Пичугино, ул. Пионерская, 11, структурного подразделения ГБУ «Варгашинская центральная районная больница», находящегося по адресу: с. Пичугино, ул. Пионерская, 11, МКОУ «Пичугинская основная общеобразовательная школа», находящегося по адресу: с. Пичугино, ул. Пионерская, 11А, на которой не допускается розничная продажа алкогольной продукции



Схема границ прилегающих территорий структурного подразделения ГБУ «Варгашинская центральная районная больница», находящегося по адресу: с. Барашково, ул. Школьная, 7, филиала Барашковской начальной общеобразовательной школы МКОУ «Пичугинская основная общеобразовательная школа», находящегося по адресу: с. Барашково, ул. Школьная, 6, на которых не допускается розничная продажа алкогольной продукции



Схема границ прилегающих территорий структурного подразделения ГБУ «Варгашинская центральная районная больница», находящегося по адресу: с. Большое Просеково, ул. Молодежная, 1, филиала Просековской начальной общеобразовательной школы МКОУ «Верхнесуерская средняя общеобразовательная школа», находящегося по адресу: с. Большое Просеково, ул. Молодежная, 5, на которых не допускается розничная продажа алкогольной продукции



Схема границ прилегающих территорий структурного подразделения ГБУ «Варгашинская центральная районная больница», находящегося по адресу: с. Верхнесуерское, ул. Гагарина, 26, МКОУ «Верхнесуерская средняя общеобразовательная школа», находящегося по адресу: с. Верхнесуерское, ул. Гагарина, 1Б, структурного подразделения МКОУ «Верхнесуерская средняя общеобразовательная школа», находящегося по адресу: с. Верхнесуерское, ул. Кокорина, 3А, на которых не допускается розничная продажа алкогольной продукции



**Схема границ прилегающей территории структурного подразделения
ГБУ «Варгашинская центральная районная больница», находящегося
по адресу: д. Урал, ул. Больничная, 2, на которой не допускается
розничная продажа алкогольной продукции**



**Схема границ прилегающей территории структурного подразделения
ГБУ «Варгашинская центральная районная больница», находящегося
по адресу: д. Заозерная, ул. Береговая, 40, на которой не допускается
розничная продажа алкогольной продукции**



Схема границ прилегающей территории структурного подразделения ГБУ «Варгашинская центральная районная больница», находящегося по адресу: с. Яблочное, ул. Больничная, 3, на которой не допускается розничная продажа алкогольной продукции



Схема границ прилегающих территорий структурных подразделений ГБУ «Варгашинская центральная районная больница» и МКОУ «Верхнесуерская средняя общеобразовательная школа», находящихся по адресу: с. Терпугово, ул. Молодежная, 17, на которой не допускается розничная продажа алкогольной продукции



Схема границ прилегающих территорий структурного подразделения ГБУ «Варгашинская центральная районная больница», находящегося по адресу: с. Попово, ул. Пролетарская, 27Б, филиала Поповской основной общеобразовательной школы МКОУ «Варгашинская средняя общеобразовательная школа №3», находящегося по адресу: с. Попово, ул. Пролетарская, 27А, на которых не допускается розничная продажа алкогольной продукции



Схема границ прилегающей территории структурного подразделения ГБУ «Варгашинская центральная районная больница», находящегося по адресу: д. Корнилово, ул. Школьная, 17/1, на которой не допускается розничная продажа алкогольной продукции



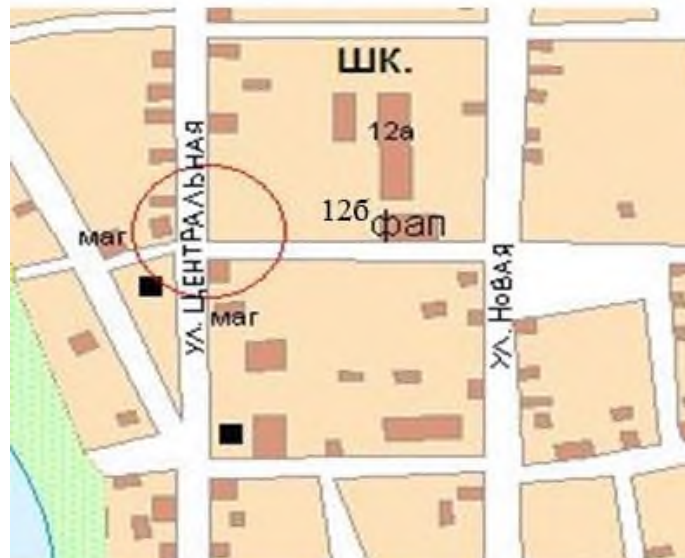
Схема границ прилегающей территории структурного подразделения ГБУ «Варгашинская центральная районная больница», находящегося по адресу: с. Медвежье, ул. Центральная, 7, на которой не допускается розничная продажа алкогольной продукции



Схема границ прилегающих территорий структурного подразделения ГБУ «Варгашинская центральная районная больница», находящегося по адресу: с. Дундино, ул. Центральная, 2Г, культурно-образовательного центра «Социум села Дундино» Варгашинского района, находящегося по адресу: с. Дундино, ул. Центральная, 2А, на которых не допускается розничная продажа алкогольной продукции



**Схема границ прилегающих территорий структурного подразделения
ГБУ «Варгашинская центральная районная больница», находящегося
по адресу: с. Дубровное, ул. Новая, 12Б, МКОУ «Дубровинская основная
общеобразовательная школа», находящегося по адресу: с. Дубровное, ул.
Новая, 12А, на которых не допускается розничная продажа алкогольной
продукции**



**Схема границ прилегающих территорий структурного подразделения
ГБУ «Варгашинская центральная районная больница», находящегося
по адресу: с. Строево, ул. Центральная, 43, МКОУ «Строевская средняя
общеобразовательная школа», находящегося по адресу: с. Строево, ул.
Центральная, 32, на которых не допускается розничная продажа
алкогольной продукции**

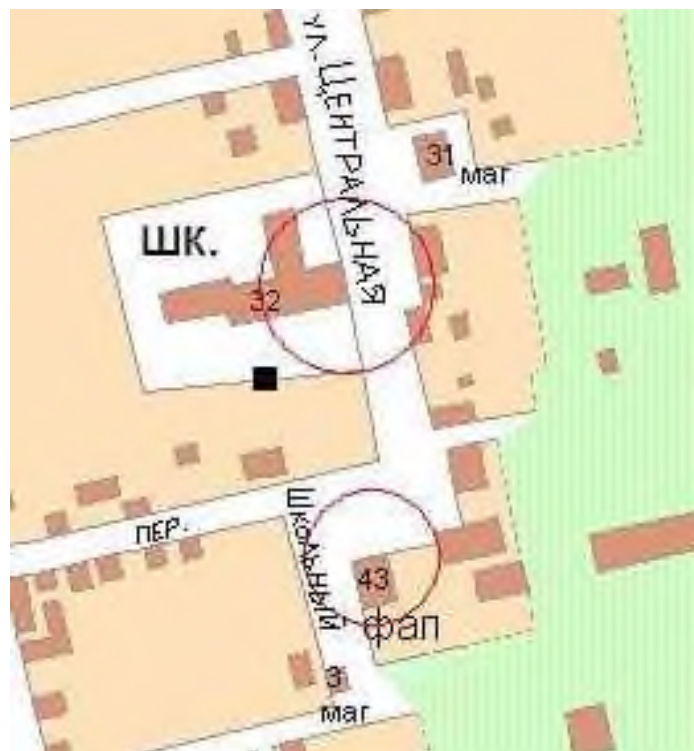


Схема границ прилегающих территорий структурного подразделения ГБУ «Варгашинская центральная районная больница», находящегося по адресу: с. Спорное, ул. Садовая, 45, культурно-образовательного центра «Социум села Спорное» Варгашинского района, находящегося по адресу: с. Спорное, ул. Садовая, 22, на которых не допускается розничная продажа алкогольной продукции



Схема границ прилегающих территорий структурного подразделения ГБУ «Варгашинская центральная районная больница», находящегося по адресу: с. Варгаши, ул. Новая, 14, филиала Варгашинской начальной общеобразовательной школы МКОУ «Варгашинская средняя общеобразовательная школа №1», находящегося по адресу: с. Варгаши, ул. Центральная, 79, на которых не допускается розничная продажа алкогольной продукции



Схема границ прилегающих территорий структурного подразделения ГБУ «Варгашинская центральная районная больница», находящегося по адресу: с. Шастово, ул. Центральной, 39, МКОУ «Шастовская средняя общеобразовательная школа», находящегося по адресу: с. Шастово, ул. Центральная, 20, на которых не допускается розничная продажа алкогольной продукции



Схема границ прилегающей территории МКОУ «Мостовская средняя общеобразовательная школа», находящегося по адресу: с. Мостовское, ул. Гоголя, 5, на которой не допускается розничная продажа алкогольной продукции



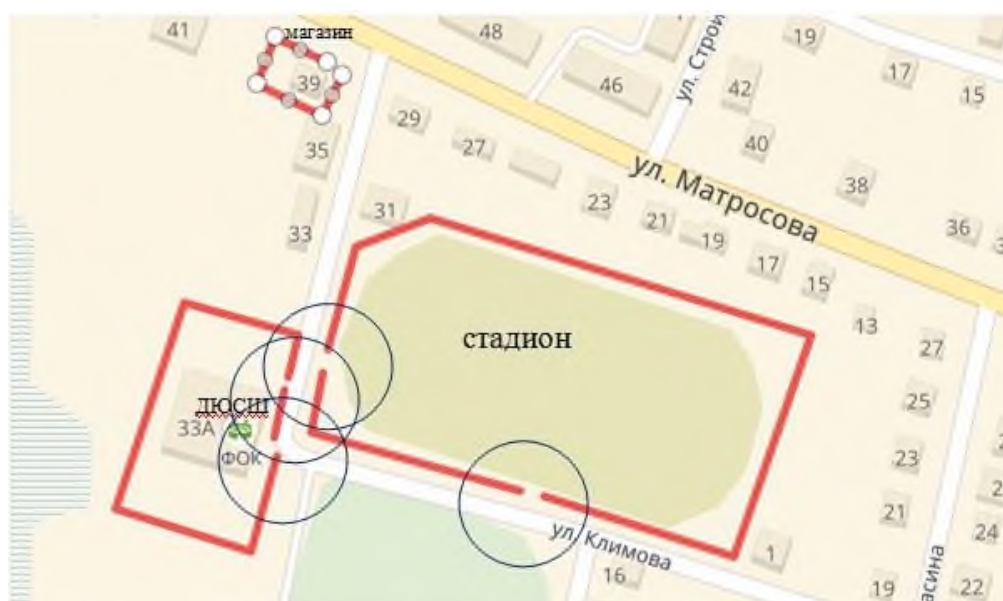
Схема границ прилегающей территории структурного подразделения МКОУ «Мостовская средняя общеобразовательная школа» и культурно-образовательного центра «Социум село Мостовское» Варгашинского района, находящихся по адресу: с. Мостовское, ул. М. Горького, 36, на которой не допускается розничная продажа алкогольной продукции



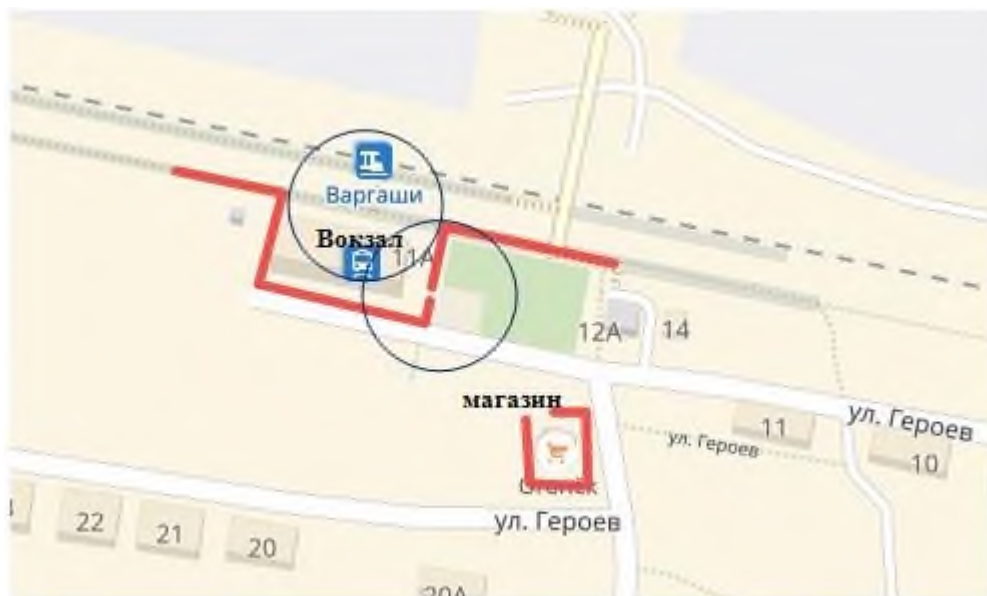
Схема границ прилегающей территории структурного подразделения ГБУ «Варгашинская центральная районная больница», находящегося по адресу: с. Мостовское, ул. Территория больницы, 6, на которой не допускается розничная продажа алкогольной продукции



Схема границ прилегающих территорий муниципального казенного учреждения «Физкультурно-оздоровительный комплекс» Варгашинского района, находящегося по адресу: р.п. Варгаши, ул. Матросова, 33А, муниципального казенного учреждения дополнительного образования «Варгашинская районная детско-юношеская спортивная школа», находящегося по адресу: р.п. Варгаши, ул. Матросова, 33А, стадиона муниципального казенного учреждения «Физкультурно-оздоровительный комплекс» Варгашинского района, находящегося по адресу: р.п. Варгаши, ул. Климова, 1А, на которых не допускается розничная продажа алкогольной продукции



**Схема границ прилегающей территории железнодорожного вокзала
ОАО «Свердловская пригородная компания», находящегося по адресу:
р.п. Варгаши, ул. Героев, 11А, на которой не допускается розничная
продажа алкогольной продукции**



**Схема границ прилегающей территории МКДОУ «Детский сад
комбинированного вида «Ромашка», находящегося по адресу: р.п.
Варгаши, ул. Комсомольская, 36, на которой не допускается розничная
продажа алкогольной продукции**



Схема границ прилегающей территории структурного подразделения МКДОУ «Детский сад комбинированного вида «Рябинушка», находящегося по адресу: р.п. Варгаши, ул. Рабочая, 2/1, на которой не допускается розничная продажа алкогольной продукции



Схема границ прилегающей территории лыжной базы муниципального казенного учреждения «Физкультурно-оздоровительный комплекс» Варгашинского района, находящегося по адресу: р.п. Варгаши, ул. Солнечная, 1, корпус 3, структурного подразделения МКДОУ «Детский сад комбинированного вида «Ромашка», находящегося по адресу: р.п. Варгаши, ул. Солнечная, 1, муниципального казенного учреждения дополнительного образования «Варгашинская школа искусств», находящегося по адресу: р.п. Варгаши, ул. Солнечная, 1, корпус 5, на которой не допускается розничная продажа алкогольной продукции



Схема границ прилегающих территорий Государственного бюджетного профессионального образовательного учреждения «Варгашинский образовательный центр», находящегося по адресу: р.п. Варгаши, ул. Кирова, 85Б, хоккейного корта муниципального казенного учреждения дополнительного образования «Варгашинская районная детско-юношеская спортивная школа», находящегося по адресу: р.п. Варгаши, ул. Кирова, 83Г, на которых не допускается розничная продажа алкогольной продукции

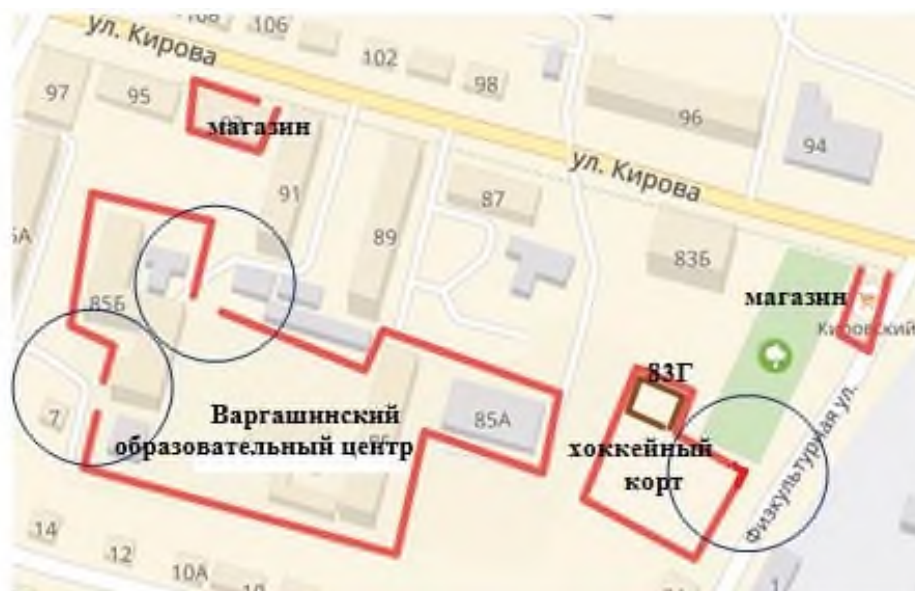


Схема границ прилегающих территорий МКОУ «Варгашинская средняя общеобразовательная школа №1», находящегося по адресу: р.п. Варгаши, ул. Социалистическая, 114, структурного подразделения МКДОУ «Детский сад комбинированного вида «Колосок», находящегося по адресу: р.п. Варгаши, ул. Советская, 97, на которых не допускается розничная продажа алкогольной продукции



Схема границ прилегающих территорий структурного подразделения МКОУ «Варгашинская средняя общеобразовательная школа №1», находящегося по адресу: р.п. Варгаши, ул. Осипенко, 29, структурного подразделения МКДОУ «Детский сад комбинированного вида «Рябинушка», находящегося по адресу: р.п. Варгаши, ул. Осипенко, 29, на которых не допускается розничная продажа алкогольной продукции



Схема границ прилегающей территории МКОУ «Варгашинская средняя общеобразовательная школа №3», находящегося по адресу: р.п. Варгаши, ул. Железнодорожная, 4, на которой не допускается розничная продажа алкогольной продукции

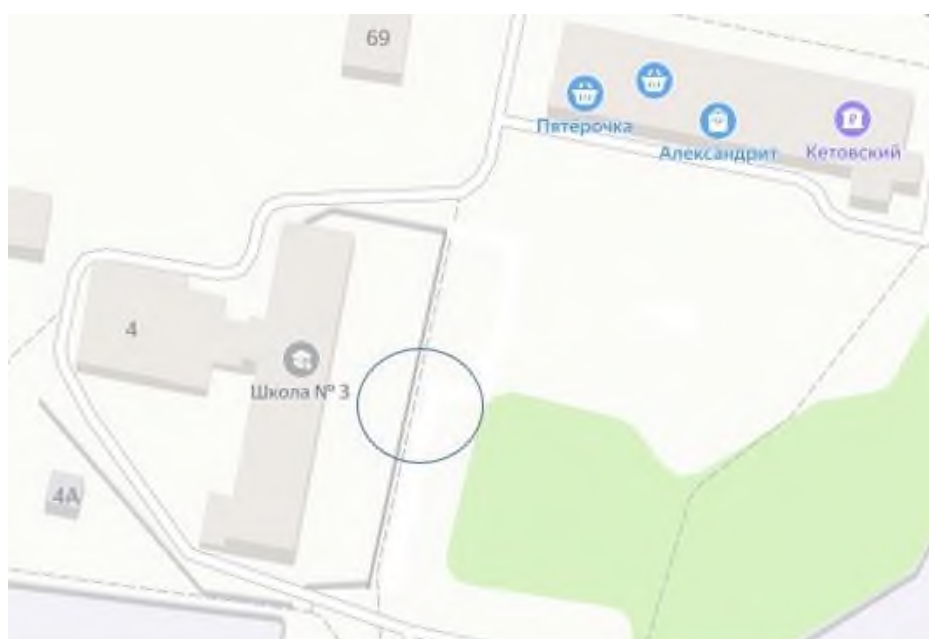


Схема границ прилегающей территории Варгашинского автокассового пункта ООО «Авто-Тревел», находящегося по адресу: р.п. Варгаши, ул. Социалистическая, 84, на которой не допускается розничная продажа алкогольной продукции

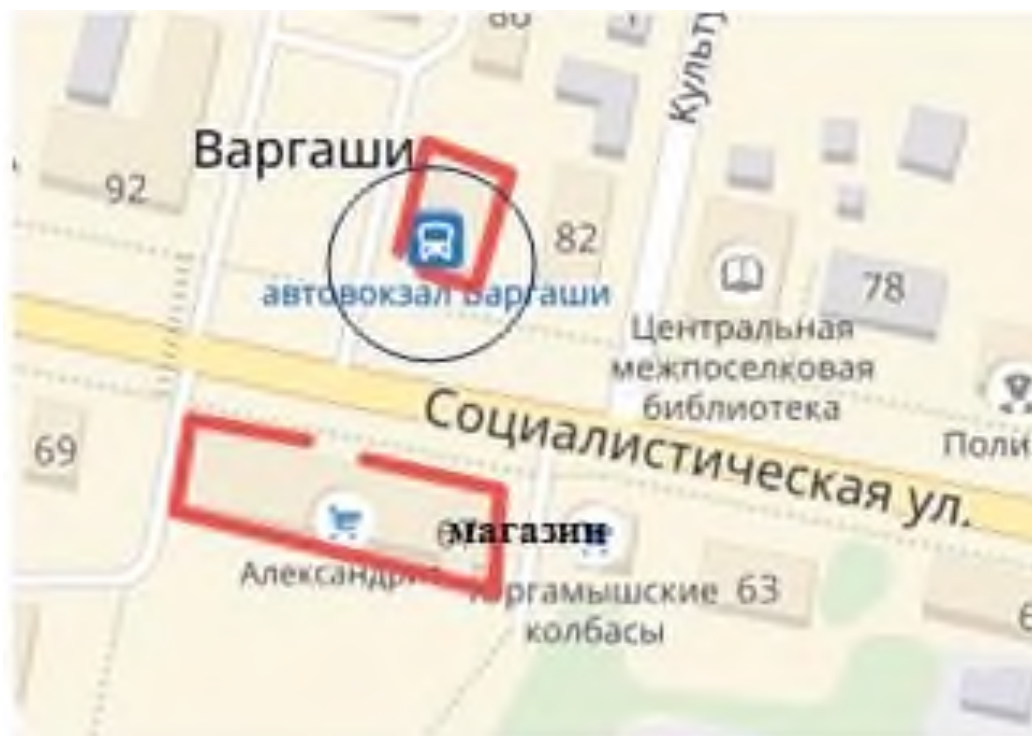


Схема границ прилегающей территории МКДОУ «Детский сад комбинированного вида «Колосок», находящегося по адресу: р.п. Варгаши, ул. Социалистическая, 58, на которой не допускается розничная продажа алкогольной продукции

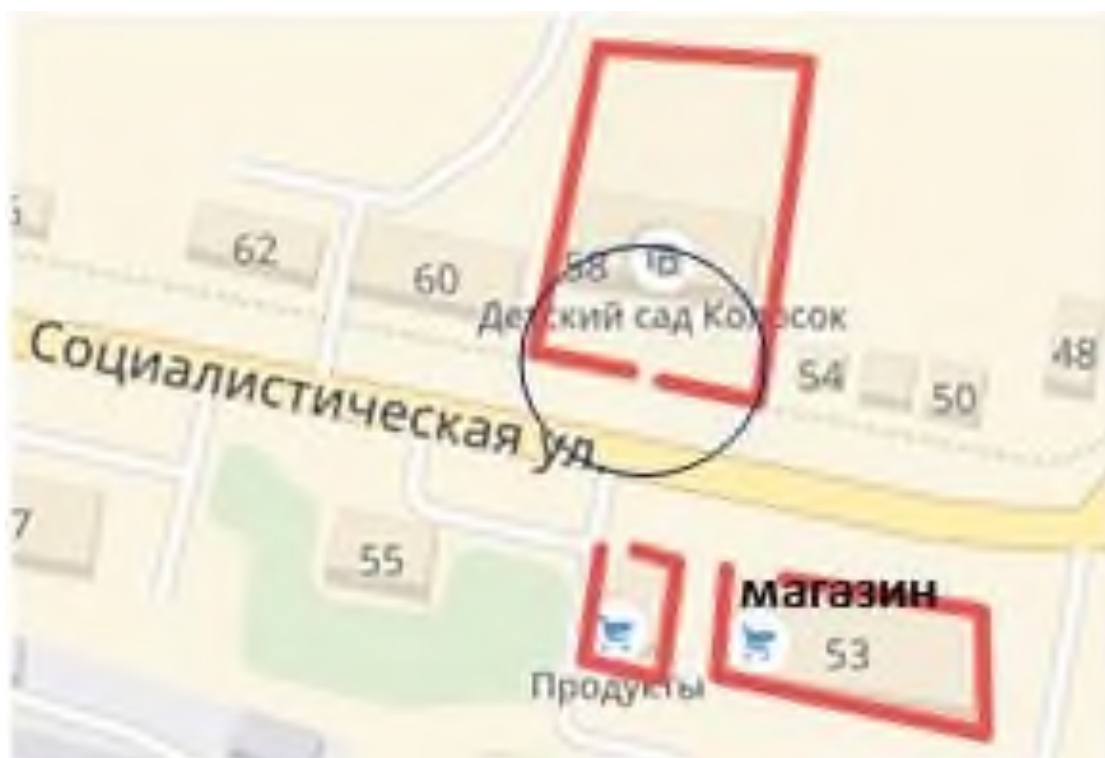


Схема границ прилегающей территории муниципального казенного учреждения дополнительного образования «Варгашинский детско-юношеский центр», находящегося по адресу: р.п. Варгаши, ул. Социалистическая, 75, МКУДО «Варгашинская школа искусств», находящегося по адресу: р.п. Варгаши, ул. Социалистическая, 75, на которой не допускается розничная продажа алкогольной продукции

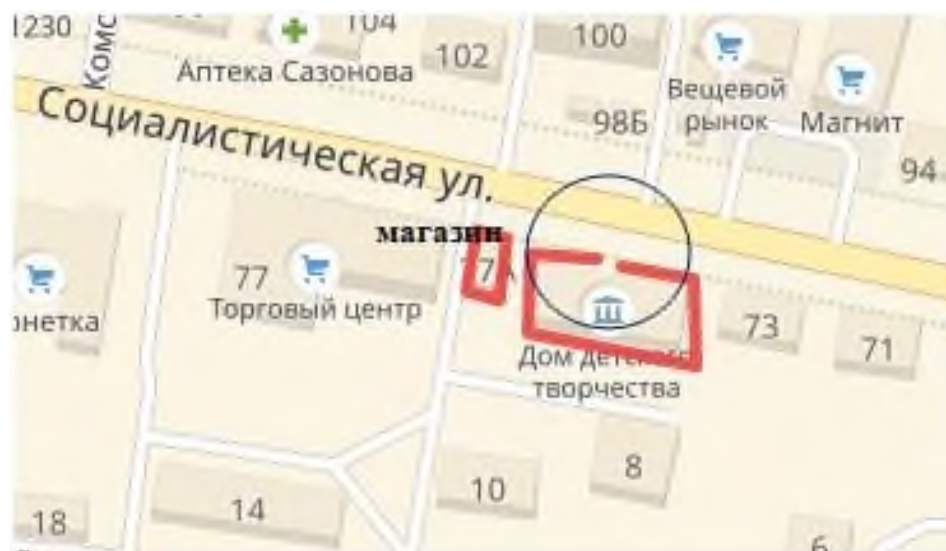
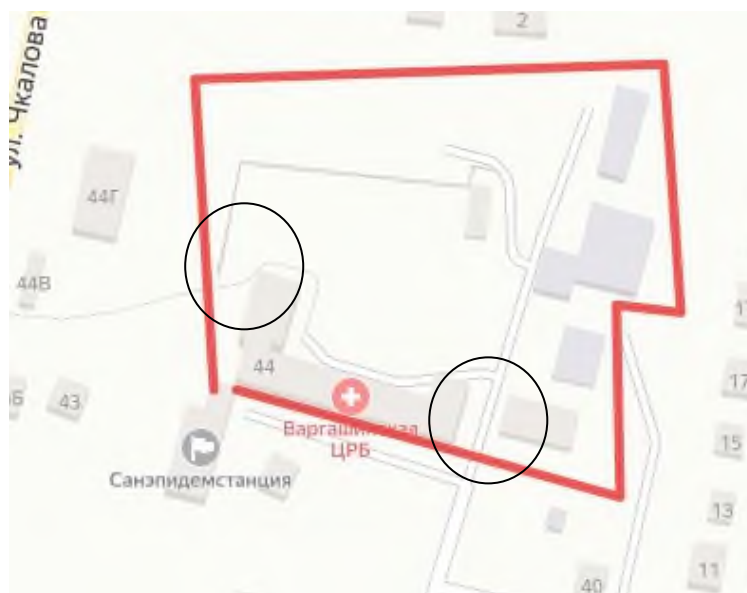


Схема границ прилегающей территории ГБУ «Варгашинская центральная районная больница», находящегося по адресу: р.п. Варгаши, ул. Комсомольская, 44, на которой не допускается розничная продажа алкогольной продукции



».